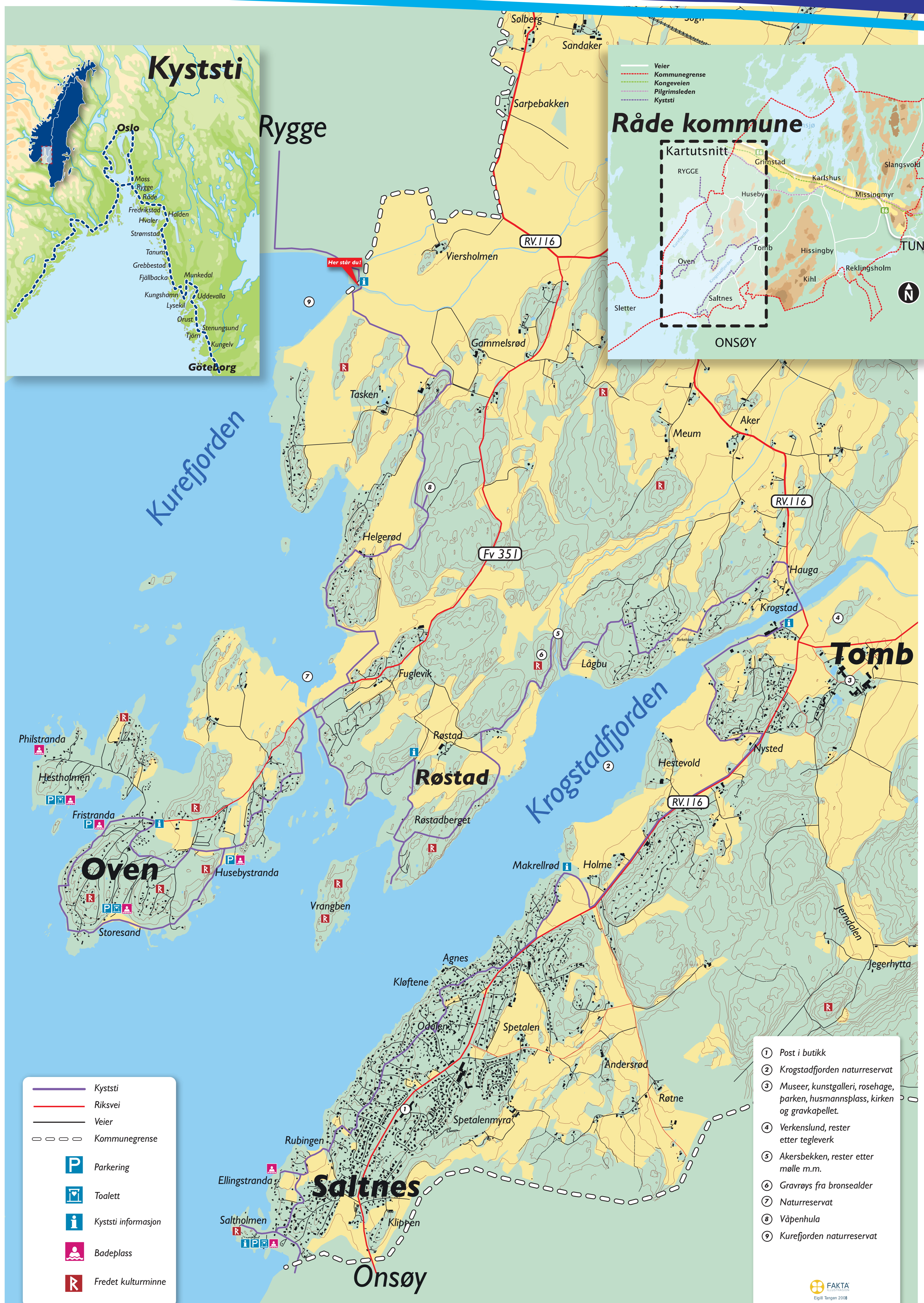


Kystnære Vandringsleder

Prosjektet "Kystnære vandringsleder" er et samarbeid mellom kystkommunene i Østfold og deler av Bohuslän. Målet har vært å etablere en mest mulig sammenhengende kyststi fra Orust til Moss med rundsløyfer og avstikkere. I Kystnære vandringsleder har praktiske spørsmål som grunneieravtaler, felles merking og skilting osv stått sentralt. Stiene i Østfold har blitt fysisk knyttet sammen med stiene som det arbeides med i Sverige.

Kystnære vandringsleder er finansiert gjennom midler fra Interreg IIIA prosjektene som programmet for regionalt samarbeid i EU heter, men hvor også ikke-medlemmet Norge deltar. Norsk finansiell bidragsyter har vært Kommunal- og regionaldepartementet, men Østfold fylkeskommune, kommunene Moss, Rygge, Råde, Fredrikstad, Sarpsborg, Halden og Hvaler samt Oslofjordens Friluftsråd har også bidratt med betydelig innsats.



Nordsjøløypa

Nordsjøløypa – som kyststiene i Østfold er en del av - er den norske betegnelsen på det som på engelsk kalles North Sea Trail. Nordsjøløypa er imidlertid mer enn bare en sti, den tilbyr en mulighet for å utforske naturen og kulturhistorien. Langs stien finnes rikholdige kulturminner, et vekslende og dramatisk landskap og et rikt dyre- og planteliv. Man kan få inspirasjon til å vandre gjennom et besøk på hjemmesiden www.northseatrail.org der det er mulighet for å foreta en virtuell vandretur, og lese artikler om kystfolkets historie og deres samvirke med naturen, men også om myter og legender som er influert av bosettingen nær havet.

Nordsjøløypa er etablert gjennom prosjektet Nave Nortrail som omfatter i alt 26 regioner/ fylker rundt Nordsjøen. Nordsjøløypa er ikke en sammenhengende sti, men tilbyr strekninger med spektakulær vandring langs kysten i Norge, Sverige, Danmark, Nederland, Tyskland og Storbritannia. Prosjektet er delfinansiert gjennom EU sitt interreg IIIB program for Nordsjøen under satsningsområdet; Bærekraftig forvaltning og utvikling av naturressurser, miljø og kulturarv.

North Sea Trail

The North Sea Trail has been created through a partnership of 26 regions that share a North Sea heritage. The path is not a continuous trail all the way around the North Sea, but offers sections of spectacular coastal walking in Norway, Sweden, Denmark, The Netherlands, Germany and the UK. You can gain inspiration for your own special journey of discovery at www.northseatrail.org. Go on a virtual walk, read about myths and legends influenced by the North Sea. The North Sea Trail partners hope that the establishment and promotion of walking trails will give people better opportunities to enjoy our stunning coastline as well as benefiting both local communities and visitors through access to better information about our rich natural and cultural heritage, and local services along the way.

The North Sea Trail/ Nave Nortrail project is partly funded by the EU through the interreg IIIB North Sea Programme.



Tasken med Rygge og Kurefjorden i bakgrunn

Kurefjorden naturreservat

Kurefjorden Naturreservat ble opprettet ved Kgl. res. den 22.12. 1978. Formålet med vernet er å bevare et viktig våtmarksområde som beite-, hekke-, og overvintringsområde for fugl og verne om et interessant dyre- og planteliv, særlig de karakteristiske vegetasjonsutførmningene i strandengene. Reservatet omfattes av Ramsarkonvensjonen som er en avtale om internasjonal viktig våtmarker. Reservatet ligger i Rygge og Råde kommuner og er en liten fjordarm til Oslofjorden. Reservatet omfatter den innerste delen av fjorden med tilhørende holmer og skjær, totalt ca 4000 dekar, herav ca 300 dekar landareal.

Vegetasjon

På grunt vann vokser enger av ålegras og noe havgras som gir rike forekomster av snegler, muslinger og andre evertebrater. På mudderbankene finner vi ytterst i tidevannssonen planter som salturt med innblanding av saltbendel. Lenger inn finner vi salttåle arter som fjørsaltgrasstrandstjerne, strandkjempe, strandkryp og fjørsauløk. Spredt rundt finnes det mindre områder med takrør, havsvaks og starrarter.

Strandenger

Tidligere var strandområdene rundt Kurefjorden godt beiteland. Disse er nå for det meste dyrket mark. Det foregår beite med sau og storfe på noen av de gjenværende strandengene i reservatet i dag.

Mudderbanker

Fra havet tilføres slam, alger og næringsstoffer, og fra bekkene kommer ferskvann med næring fra landområdene. De store arealene med mudderbanker gir derfor høy produksjon av muddersnegl, muslinger og andre næringsdyr. Ved lavvann blir maten tilgjengelig for bl.a. vadefugl, ender og måker.

Vannarealer

Vannmassene er i hovedsak saltvann med innslag av ferskvann ved bekketøpene. Store arealer med vanddyb mindre enn 5 meter gir høy vanntemperatur og dermed stor produksjon av næringsdyr. De er svært viktige oppvekstområder for fiskeyngel og leveområde for en rekke grunnvansarter. Rike fiskeforekomster gjør at området brukes flittig av en rekke fiskepisende fuglearter.

Fugleliv

Totalt er det registrert ca. 250 ulike fuglearter i reservatet. Hekkende måker, terner, ender og gress finnes særlig på holmene. På de beitede strandengene hekker vadefugler som tjeld, sandlo, rødstilk og vipe. Antall fugl er likevel høyst i trekktidene med vadere om høsten og ender om våren.

Om vinteren dominerer dykkender og svaner. Fuglenes tilgang til området begrenses ofte av is på de grunneste områdene.

Det er bygget et fugletårn på reservatets nordvestre side, ved Rygge kommunes friluftsområde Kureskjæret.

For mer informasjon om kyststien:
Råde kommune, tlf: 69 29 50 00
E-post: post@rade.kommune
www.rade.kommune.no



Maria nøkkelblom er Rådes kommuneblomst

Ferdelsesretten i norsk natur

- Friluftsløven gir rett til å ferdes til fots i utmark når det skjer hensynsfullt og med varsomhet.
- Motorferdsel i utmark er ikke tillatt uten tillatelse fra grunneier.
- Rydd opp etter deg.


Vis hensyn overfor fastboende, jord- og skogbruk

- Ferdelsesretten gjelder ikke gårdsplasser, hustomter, dyrket mark, eng, kulturbeite eller skogplantefelt.
- Benytt offentlige innfallporter.
- Bruk ikke privat brygge uten at eier har gitt tillatelse.
- Telt ikke nærmere hus eller hytte enn 150 meter
- Teltning eller annet opphold er ikke tillatt mer enn 2 døgn uten grunneiers samtykke.



Søppel hører ikke hjemme i naturen

- Ta med deg søppel hjem eller bruk oppsatte søppelstativer.
- Kast ikke fra deg fiskeredsaker, fiskekroker, nylontråd o. l.
- Ha kontroll på hunden din.
- Husk at det er forbudt å la hunden gå løs i perioden 01.04 - 21.08.
- Som hundeeier plikter du å fjerne hundemøkk langs turveier, badestrender og lignende. Ha med hundepose.



Husk skogbrannfare

- Lag aldri bål på svaberg eller gjør opp ild slik at det kan oppstå fare for brann. Bruk av åpen ild er forbudt i skog og mark i perioden 15.04 - 15.09.
- Det er forbudt å sanke ved fra trær.

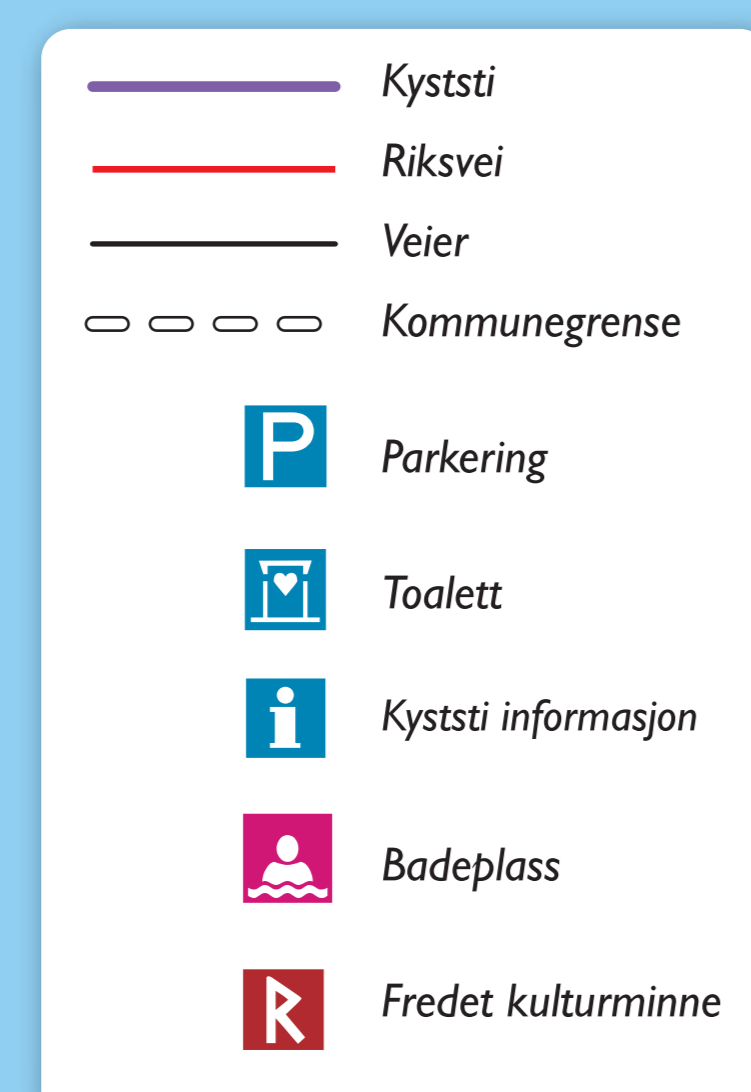


Forstyr ikke fugler og dyr

- Vis hensyn til fugle- og dyrelivet
- Oppsøk ikke fuglereir.



God tur !



- 1 Post i butikk
- 2 Krogstadfjorden naturreservat
- 3 Museer, kunstgalleri, rosehage, parken, husmannsplass, kirken og gravkapellet.
- 4 Verkenslund, rester etter tegleverk
- 5 Akersbekken, rester etter mølle m.m.
- 6 Gravrøy fra bronsealder
- 7 Naturreservat
- 8 Våpenhula
- 9 Kurefjorden naturreservat

