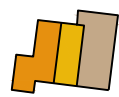
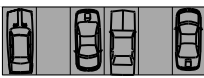








Tegnforklaring

-  Bygninger
-  Parkering
-  Sykkelparkering
-  Uteoppholdsareal
-  Benker/bord
-  Busker/trær

Kartopplysninger

Kilde for basiskart: Råde kommune
 Dato for basiskart: 12.02.18
 Koordinatsystem: UTM sone 32 basert på EUREF89/WGS84
 Høydegrunnlag: NN2000

Ekvidistanse 1 m

Kartmålestokk: 1:500 m (A3)



Illustrasjonsplan ifm. Detaljregulering for SKRÅTORPVEIEN 18

RÅDE KOMMUNE

Arealplan-ID:
0135201801

Forslagstiller:
Modulutleie AS

PLANEN ER UTARBEIDET AV: PLAN1 

TEGNNR.	DATO	SIGN.
2977-III02	31.08.18	Rag
	REV.	
	01.11.18	Rag