




Tegnforklaring


Reguleringsplan PBL 2008

§12-5. Nr. 1 - Bebyggelse og anlegg

 Bolig/tjenesteyting (1803)

§12-5. Nr. 2 - Samferdselsanlegg og teknisk infrastruktur

 Kjøreveg (2011)

 Annen veggrunn - grøntareal (2019)








§12-5. Nr. 5 - Landbruks-, natur- og friluftsmål samt reindrift

 Landbruksformål (5110)


§12-6 - Hensynssoner

 Frisikt (140)

Linjesymbol

-  Grense for sikringszone
-  Planens begrensning
-  Formålgrense
-  Byggegrense (1211)
-  Regulert senterlinje (1221)
-  Frisiktlinje (1222)
-  Måle og avstandslinje (1259)

Punktsymboler

-  Vegstenging/fysisk sperre (1231)

Kartopplysninger

Kilde for basiskart: Råde kommune

Dato for basiskart: 12.02.18

Koordinatsystem: UTM sone 32 basert på EUREF89/WGS84

Høydegrunnlag: NN2000

Ekvidistanse 1 m

Kartmålestokk: 1:1000 m (A3)

0 10 20 30 40 50.m



Råde kommune

Detaljregulering Skråtorpveien 18

Med tilhørende reguleringsbestemmelser

Arealplan-ID:
0135_201801

Forslagstiller:
Modululeie AS

SAKSBEHANDLING ETTER PLAN- OG BYGNINGSLOVEN

Dato	Revisjon	SAKS-NR.	DATO	SIGN.

Kommunestyret sitt vedtak 042/19 19.09.19

2. gangs behandling i Fast utvalg for Miljø og teknikk 083/19 05.09.19

Offentlig ettersyn fra 08.02.19 til 23.03.19

1. gangs behandling i Fast utvalg for Miljø og teknikk 004/19 24.01.19

Kunngjøring av oppstart av planarbeid i Moss Avis og Fredrikstad Blad 15.02.18

Oppstartsmøte med Råde kommune 29.01.18

PLANEN ER UTARBEIDET AV: PLAN1  **TEGNNR. DATO SIGN.**
2977-Reg02 31.08.18 Rag

Det bekreftes at planen er i samsvar med kommunestyrets vedtak av

Dato _____ Ordfører _____